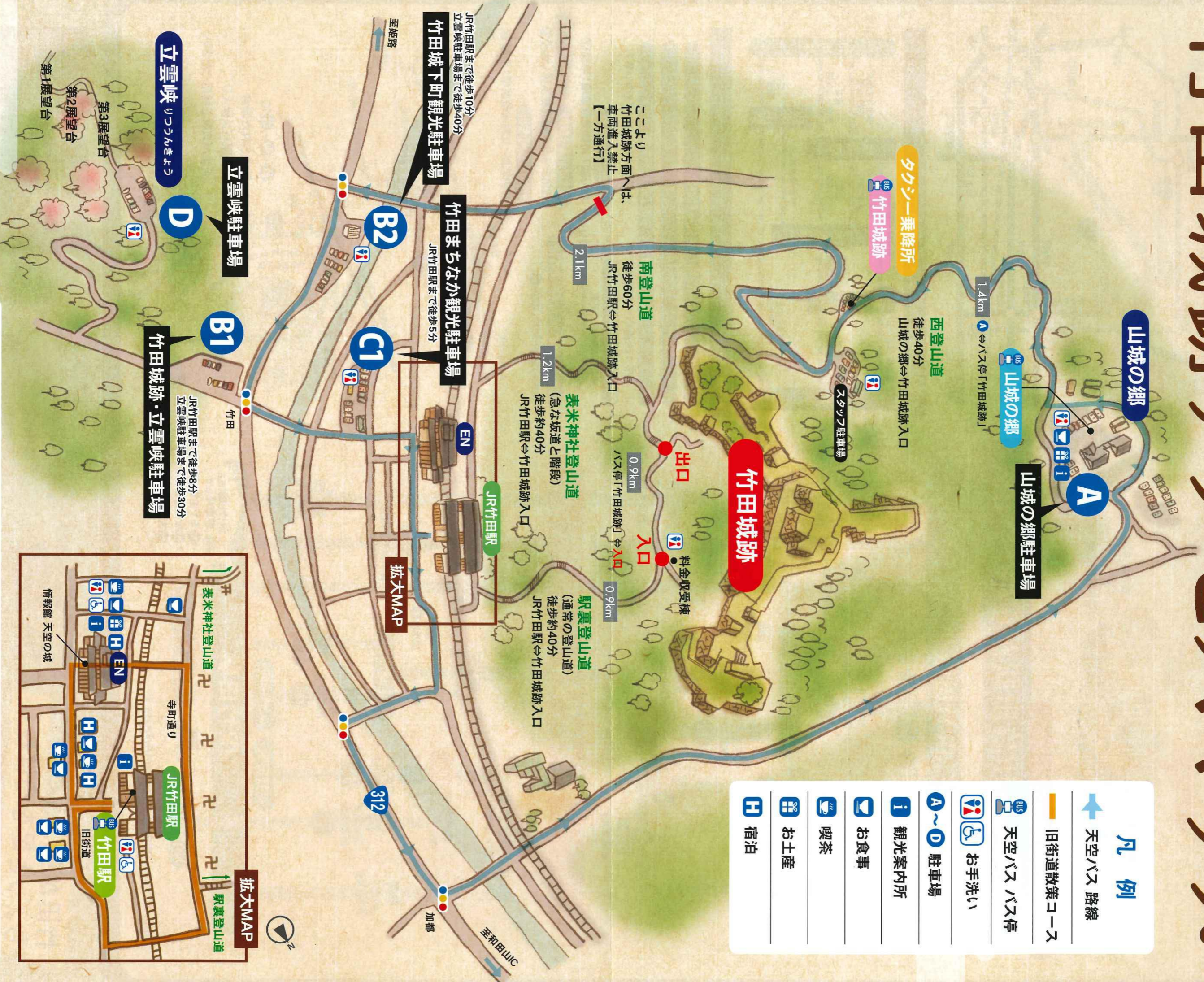


竹田城跡アクセスマップ

凡例

- 天空バス 路線
- 旧街道散策コース
- 天空バス バス停
- お手洗い
- 駐車場
- 観光案内所
- お食事
- 喫茶
- お土産
- 宿泊



第1、第2展望台
 雲海が見られる展望台(竹田駅から駐車場Dまでタクシーで10分、その後徒歩30~40分)

竹田城跡周辺の駐車場地図
 A 100台 B1 100台 B2 150台 C1 60台 D 50台
 * C1 は7~21時のみ可 * D は有料: 車300円 バス1,000円

天空バスについて
 B1 B2 C1 にお車を駐車の場合、バス停「JR竹田駅」より天空バスにご乗車ください。

竹田城跡への行き方

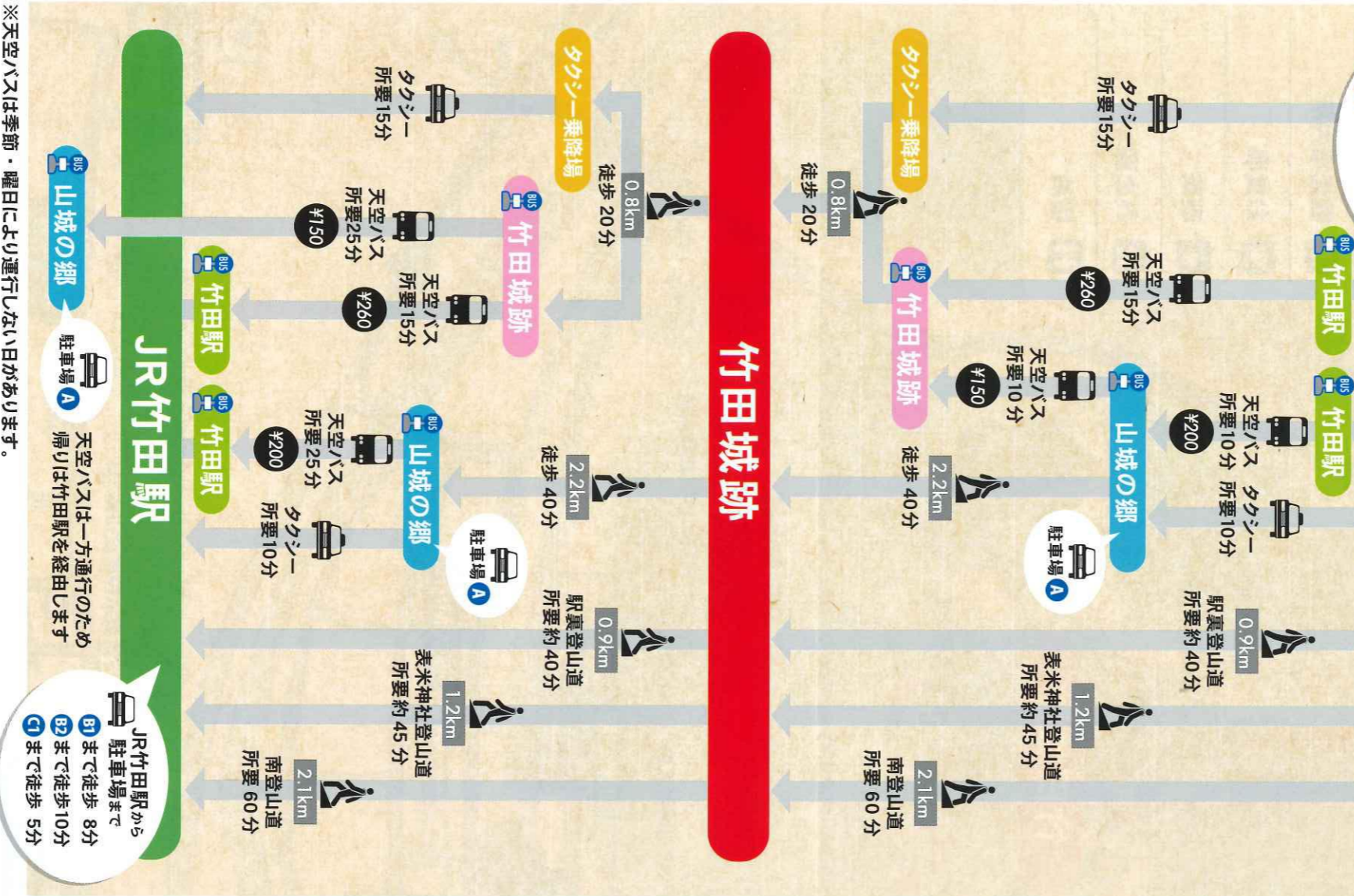


オモテ面のマップと合わせてご覧ください。

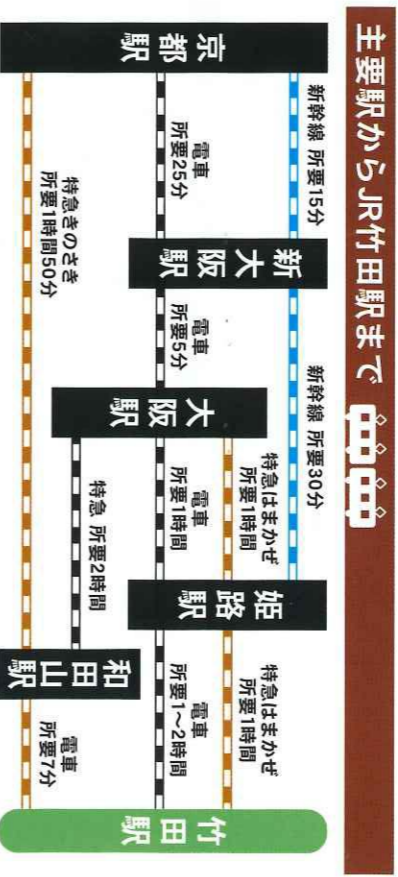
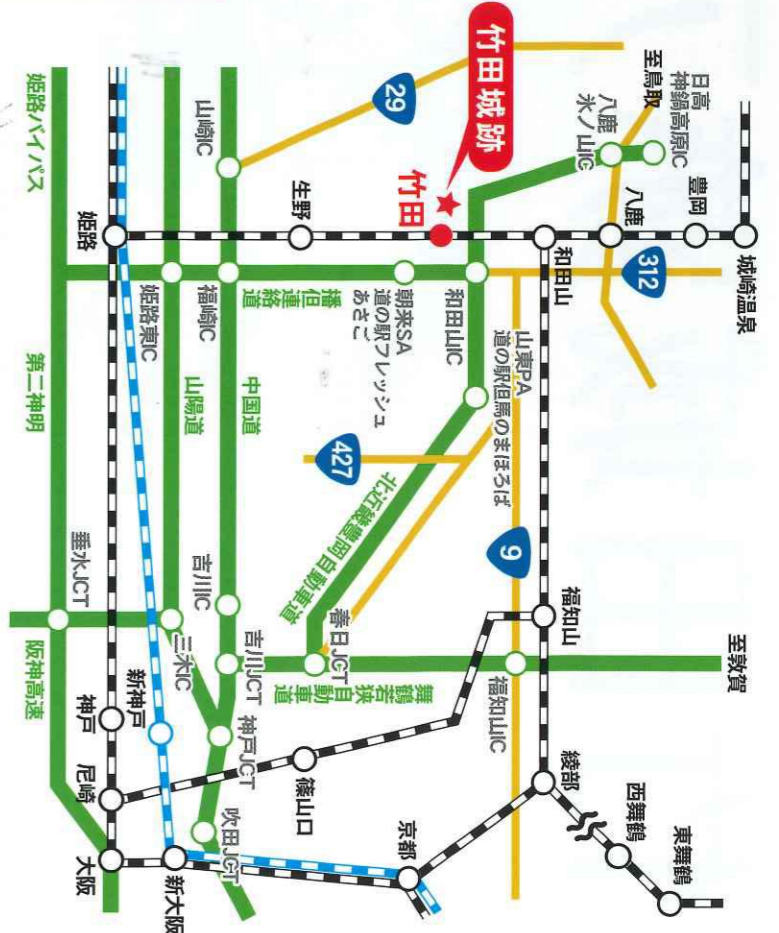
JR竹田駅からのアkses

お車の方は...
 駐車場からJR竹田駅まで
 B1 から徒歩 8分
 B2 から徒歩 10分
 C1 から徒歩 5分

JR竹田駅 寺町通りなど駅周辺の旧街道散策もオススメです！



※天空バスは季節・曜日により運行しない日があります。



車の場合

- 播但連絡有料道路
- 「和山IC」で一般道へ下りる
- 「和山インスター前」信号を左折
- 国道312号線沿いに約1km南下
- 「加都(かつ)」信号を右折
- 道なりに2kmほど直進
- 途中、丹山川→線路→竹田小学校横を通過
- 「竹田」信号右折
- 竹田城下町観光駐車場: 地図 B2
- 左手「竹田城跡」の看板を左折
- 山城の郷駐車場: 地図 A
- 「竹田」信号左折
- 竹田城跡・立雲峡駐車場: 地図 B1



竹田からちよっと足をのばして 城崎温泉・生野銀山へ

